

**OBWIESZCZENIE**  
**o sporządzeniu karty inwentaryzacyjnej nieruchomości**  
**w celu komunalizacji mienia Skarbu Państwa.**

Na podstawie art. 17 ust. 4 i 7 ustawy z dnia 10 maja 1999 r. – Przepisy wprowadzające ustawę o samorządzie terytorialnym i ustawę o pracownikach samorządowych (Dz. U. Nr 32 poz. 191 z 1990 r. ze zm.) oraz Uchwały Nr 104 Rady Ministrów z dnia 9 lipca 1990 r. w sprawie sposobu dokonywania inwentaryzacji mienia komunalnego (M.P. z 1990 r. nr 30, poz. 235), sporządzono kartę inwentaryzacyjną dla działek oznaczonych numerami geodezyjnymi: 611/3, 1019/1, 1019/2, 1020, położonych w obrębie Rybniki gm. Wasilków.

Karta inwentaryzacyjna jest niezbędna do wydania decyzji przez Wojewodę Podlaskiego w sprawie stwierdzenia nabycia z mocy prawa, prawa własności do ww. działki przez Gminę Wasilków.

Zgodnie z art. 17 ust. 4 ww. ustawy karta inwentaryzacyjna zostaje wyłożona do publicznego wglądu na okres 30 dni, tj. od dnia 29.05.2024 r. do dnia 30.06.2024 r.

Osoby, których interes prawny dotyczy ustaleń zawartych w karcie inwentaryzacyjnej, mogą zgłaszać swoje zastrzeżenia w siedzibie Urzędu Miejskiego w Wasilkowie ul. Białostocka 7 – pokój nr 6.

BURMISTRZ  
*Adam Łuckiewicz*  
Adam Łuckiewicz




Załączniki:

1. karta inwentaryzacyjna nieruchomości.

*7*  
*16/04*

Jednostka ewidencyjna Wasilków  
Obręb ewidencyjny Rybniki

Załącznik Nr 1/2024  
Numer karty 2

Karta inwentaryzacyjna	
Nazwisko i imię	Podpis
1. Piotr Kruszewski	
2. Iwona Haponik	
3. Katarzyna Wojtulewicz	

Oznaczenie nieruchomości :	611/3, 1019/1, 1019/2, 1020
Wg. Księgi Wieczystej :	
Oznaczenie dokumentów na mocy których Skarb Państwa stał się właścicielem	brak
Położenie	Miejscowość Ulica Numer porządkowy
	Rybniki

### K A R T A

#### inwentaryzacyjna nieruchomości

Numer ewidencyjny działki	Powierzchnia działki Nieruchomości w m <sup>2</sup>	Rodzaj użytkowania	Budynki, budowle i urządzenia							Osoba prawna, os. fizyczna inna, jednostka, której oddano nieruchomość w użytkowanie wieczyste, zarząd lub użytkowanie	Wartość		Wagi
			Rodzaj	Ilość kondygnacji	Ilość lokali mieszkalnych	Ilość sprzedanych lokali	Udział w użytkowaniu czystym	gruntu	Części składowych				
1	2	3	4	5	6	7	8	9	10	11	12		
611/3	2863	dr											
1019/1	76	dr											
1019/2	25260	dr											
1020	5884	dr											

Wasilków, 29.05.2024 r.