


do uchwały Nr.....
Rady Miejskiej w Wasilkowie
z dnia 2020r.

**FRAGMENTY RYSUNKU VI ZMIANY STUDIUM UWARUNKOWAŃ I KIERUNKÓW
ZAGOSPODAROWANIA PRZESTRZENNEGO MIASTA I GMINY WASILKÓW
PT."POLITYKA PRZESTRZENNA" Z OZNACZONYMI GRAFICZNIE ZMIANAMI**

Objaśnienia do symboli:

 - granice terenu objętego I zmianą studium

 - granice terenu objętego II zmianą studium

 - granice terenu objętego III zmianą studium


 - granice terenu objętego IV zmianą studium


 - granice terenu objętego V zmianą studium


 - granice terenu objętego VI zmianą studium


 - numeracja terenu objętego VI zmianą studium


 - tereny zabudowy jednorodzinnej z usługami oraz wielorodzinnej


 - tereny zabudowy wielorodzinnej z usługami

 - tereny zabudowy jednorodzinnej z usługami

 - tereny zabudowy jednorodzinnej

 - tereny zabudowy wielorodzinnej

 - usługi i wytwórczość

 - przemysł, wytwórczość, usługi

 strefa E ekspozycji -zlikwidowana