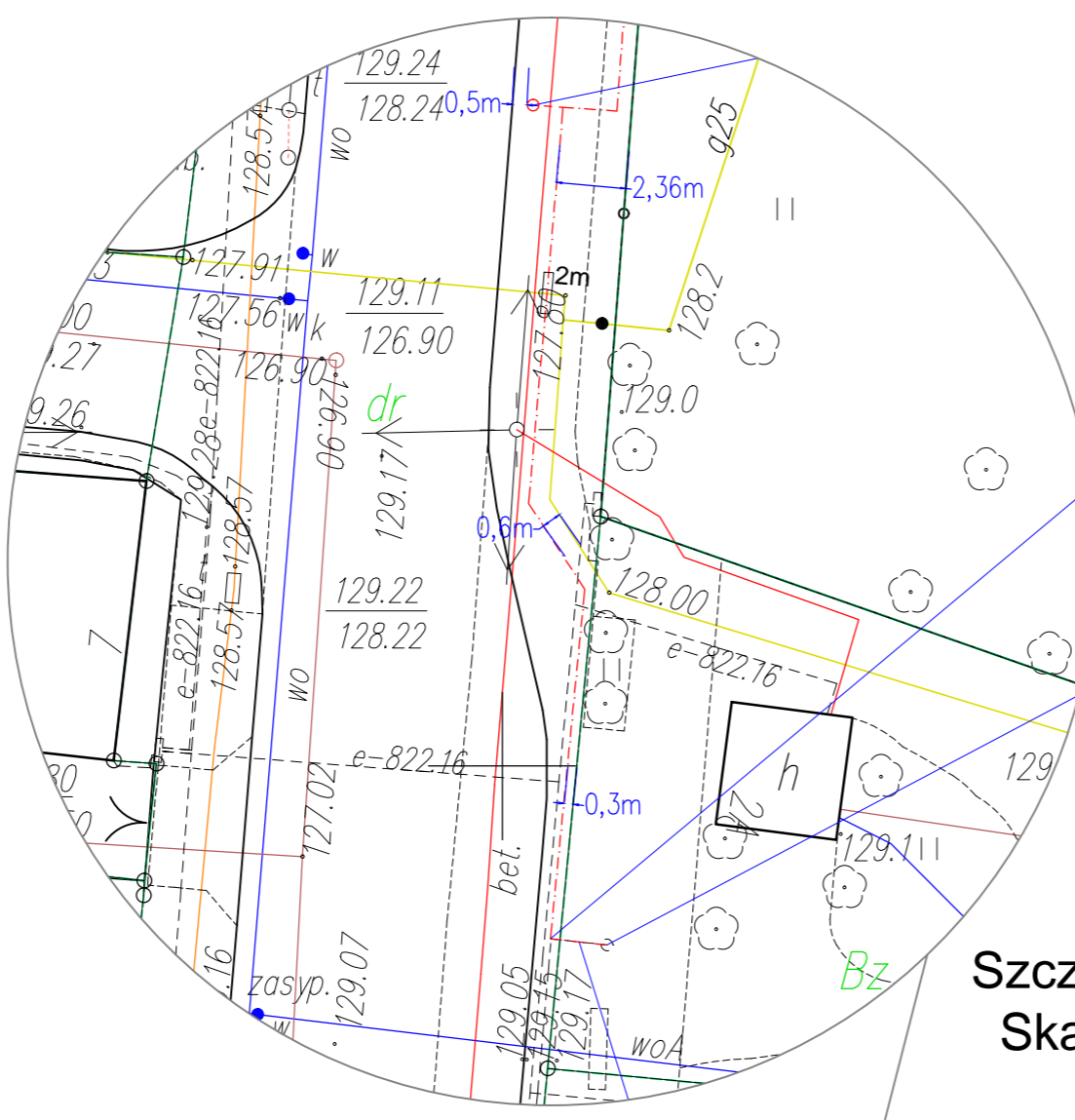
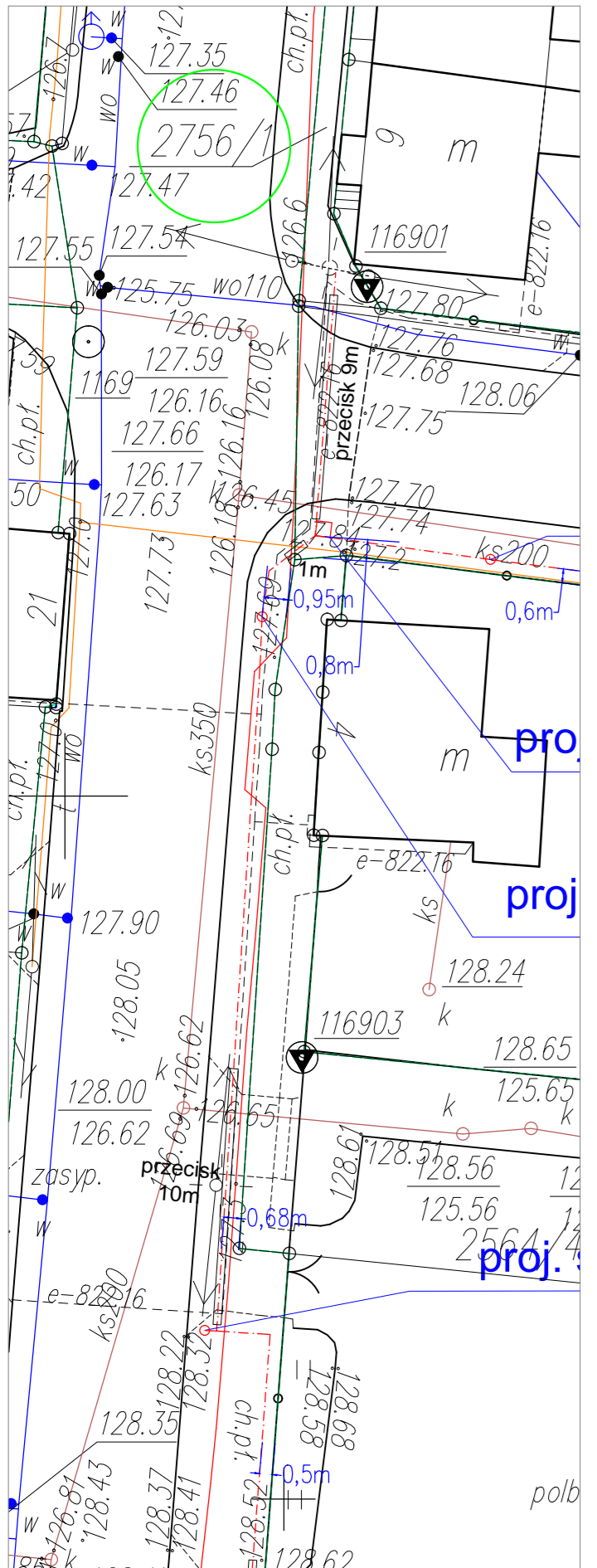


Projekt usytuowania sieci uzbrojenia terenu
Skala 1:500



Urząd Miejski w Wasilkowie
Załącznik do decyzji
Znak: B.699.3.2.15.5
z dnia 25.03.2017 r.
Z up. Burmistrza
Inżynieria i Projektowanie

MAPA DO CELÓW PROJEKTOWYCH	
Oznaczenie kancelaryjne zgłoszonej pracy geodezyjnej	Nr Rob. Wsk. 1052916 ODGI.4320.1994.2016
MIEJSCOWOŚĆ	WASILKÓW
Jednostka ewidencyjna	280213 4
Identyfikator	Miasto Wasilków 280213 4 0013
Obszar ewidencyjny	Wasilków
SKALA MAPY	1:500
Nazwa układu współrzędnych	proniokartnych płaskich wysokościowych
Identyfikator	2000
Oznaczenie granic obszaru który był przedmiotem aktualizacji	KRONSTADT 60
Oznaczenie i informacje o służebnościach gruntowych mających wpływ na zagospodarowanie gruntów zlokalizowanych w granicach projektowanej inwestycji	W wykonaniu niniejszej mapy nie było poprzednio ustaleniami dotyczącymi ewentualnych służebności gruntowych obciążających grunty położone w granicach projektowanej inwestycji budowlanej
Data opracowania mapy 16.06.2016 r.	ark. mapy zas. 8.195.14.17.2.2; 24
USŁUGI GEODEZYJNE "KOBRA"	GEODETA UPRAWNIONY
mgr inż. Szymon Zegaraki	mgr inż. Szymon Zegaraki
15-521 Białystok, ul. Bogota 7, Zakielnie 107 602 44 79 72	z up. 1958
NIP: 844-149-73-60 REGON: 2901497083	
Nazwa i adres biura wykonawcy oraz podpis osoby opracowującej	Imię i nazwisko w opracowaniu oraz data podpis osoby opracowującej
WYKONAWCĘ	WYKONAWCĘ

INFORMACJA O PUNKTACH OSNOWY PODSTAWOWEJ I SZCZEGÓŁOWEJ W GRANICACH OPRACOWANIA

Nr punktu	Stan znaku	i	rodzaj stabilizacji
1169	Dobry		beton
116901	Dobry		znak ścienny
116903	Dobry		znak ścienny
116905	Dobry		znak ścienny
113201	Dobry		znak ścienny
1170	Dobry		beton

Mapę aktualizowano na podstawie licencji z dnia 14.02.2017r nr: ODGI.4322.512.2017_2017_2002_CL1

ORYGINAŁ

Przebieg linii i sieci w niniejszym dokumencie został opracowany na podstawie danych geodezyjnych i kartograficznych, których rzetelność gwarantujemy. W przypadku stwierdzenia jakiegokolwiek niezgodności z rzeczywistością, podlega ona zmianom. Dokument ten nie stanowi podstawy do podejmowania decyzji. Dokument ten nie jest odpowiedzialny za skutki jego wykorzystania. Dokument ten nie jest odpowiedzialny za skutki jego wykorzystania. Dokument ten nie jest odpowiedzialny za skutki jego wykorzystania.

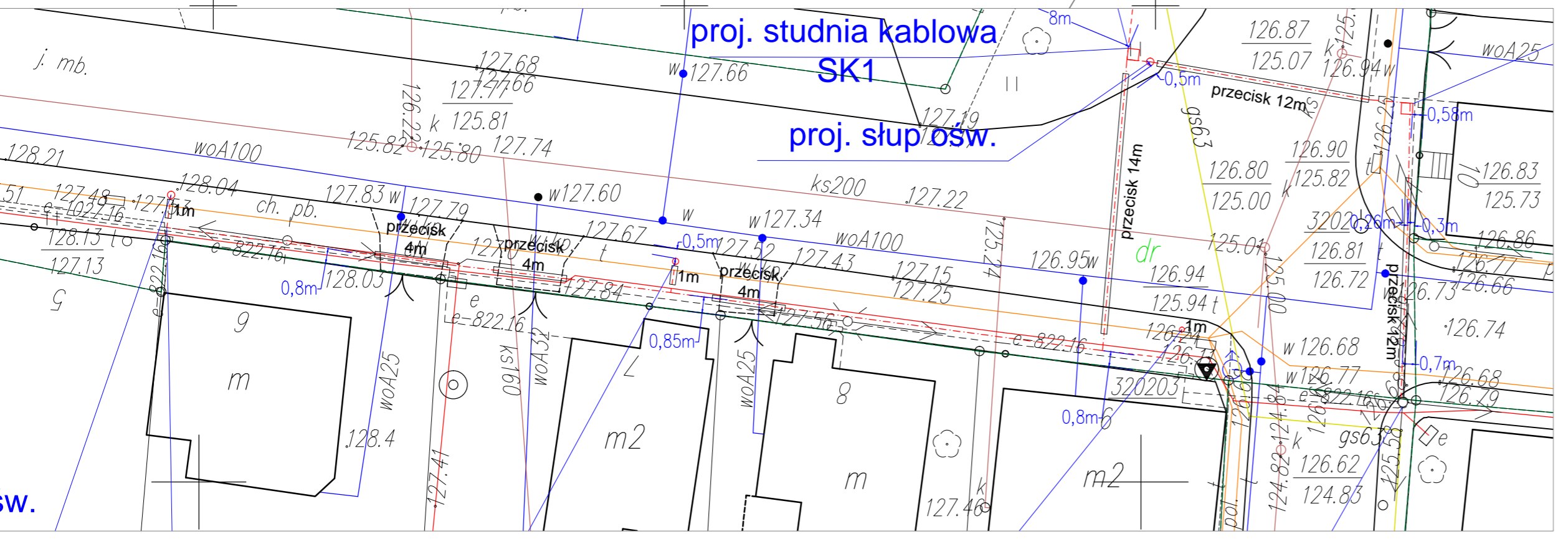
mgr inż. Szymon Zegaraki
27.06.2016
Z up. STAROSTY
Województwa Podlaskiego
Sędziwa, Krasnopol, Nisko, Lublin

Szczegół nr 3 Skala 1:250

Szczegół nr 2 Skala 1:250

Szczegół nr 1 Skala 1:250

Szczegół nr 4 Skala 1:250



Niniejsza dokumentacja była przedmiotem narady koordynacyjnej, która odbyła się dnia 2017-03-01 w Powiatowym Biurowo Dokumentacji Geodezyjnej i Kartograficznej w Białymstoku przy ul. Mickiewicza 3. Uczestnicy narady podpisali protokół nr Z11P/427 z dnia 2017-03-01.

mgr inż. Szymon Zegaraki
2017-03-01

LEGENDA:

- proj. kabel doziemny oświetleniowy nN - kanał technologiczny
- proj. kabel doziemny oświetleniowy nN
- proj. słup oświetleniowy
- proj. studnia kablowa
- proj. rura ochronna

jednostka projektowa	Elektron Lukasz Jozczyk, 16-010 Sokółka Os. Zielone 6/4	data:	03.04.2017
przebieg opracowania	Budowa linii kablowej oświetleniowej nN 0.4 kV oraz kanału technologicznego w ulicy Koscielnej, Mickiewicza, Rynek Kłiński w Wasilkowie.	skala:	1:500
nazwa rys.	PROJEKT ZAGOSPODAROWANIA TERENU	nr rys.:	1
branża	Elektryczna	podpis:	
inwestor	GINA WASILKÓW, 16-010 WASILKÓW UL. BIAŁOSTOCKA 7	podpis:	
projektant	mgr inż. Krzysztof Filkiewicz nr up. PDI/0184/PW/BE/15	podpis:	
nazwa adresu budowy	Wasilków dz. nr 2543, 2560/3, 2561/1, 2561/2, 2561/3, 2563, 2618, 2759/1, 2759/2, 2757, ob. 13		