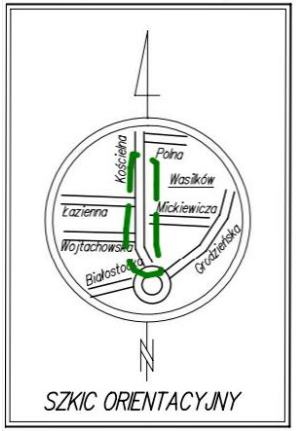
N
Kościelna
Polna
Wasilków
Mickiewicza
Łazienna
Wojtachowska
Białostocka
Grodzieńska

SZKIC ORIENTACYJNY

MAPA DO CELÓW PROJEKTOWYCH

Oznaczenia kancelaryjne zgłoszonej pracy geodezyjnej		Nr Rob. Wyk.: 508/2025 GKNIV.6642.1.6506.2025
MIEJSCOWOŚĆ		Wasilków ul. Kościelna dz. 2168
Jednostka ewidencyjna	Identyfikator, nazwa	200213_4, miasto Wasilków
Obręb ewidencyjny	Identyfikator, nazwa	200213_4.0013, Wasilków
SKALA MAPY		1:500
Nazwa układu współrzędnych	prostokątnych płaskich	PUWG 2000 strefa 8
	wysokościowych	PL-EVRF2007-NH (Amsterdam)
Oznaczenie granic obszaru, który był przedmiotem aktualizacji		🟩 🟩 🟩 🟩
Oznaczenie i symbol konturu użytku gruntowego, który nie jest ujawniony w bazie danych ewidencji gruntów i budynków		Brak
Mapę opracował:Andrzej Ignatowicz Data opracowania mapy: 18.09.2025r.		ark. mapy zasad.: 8.195.14.12.4.4; .14.17.2.2;.2.4
PRZEDSIĘBIORSTWO USŁUG GEODEZYJNYCH I KARTOGRAFICZNYCH "GEO-SERWIS" Andrzej Ignatowicz, Andrzej Kamiński s.c. 15-077 Białystok, ul. Warszawska 36 tel. 74 32 479, 0602 357 163 NIP 966-08-37-097 Nazwa wykonawcy prac geodezyjnych		GEODETA UPRAWNIONY inż. Andrzej Ignatowicz zaśw. kwalif. 8193 Imię i nazwisko, nr uprawnień kierownika prac

Punkty osnowy podstawowej i szczegółowej w granicach opracowania:
819514-11890, 819514-11880, 819514-11900

Poświadczam, że niniejszy dokument został opracowany w wyniku prac geodezyjnych i kartograficznych, których rezultaty zawiera operat techniczny pozytywnie zweryfikowany. Jednocześnie informuję, że jestem świadomy odpowiedzialności karnej za złożenie fałszywego oświadczenia.	
Identyfikator zgłoszenia prac geodezyjnych	GKNIV.6642.1.6506.2025
Organ służby geodezyjnej, który otrzymał zgłoszenie.	STAROSTA POWIATU BIAŁOSTOCKIEGO
Wykonawca prac geodezyjnych	PUGiK GEO-SERWIS A.Ignatowicz, A.Kamiński s.c.
Nr oraz data sporządzenia dokumentu zawierającego wynik pozytywnej weryfikacji.	GKNIV.6642.1.6506.2025_1 z dn.06.10.2025r.
Imię i nazwisko oraz nr uprawnień zawodowych kierownika prac.	Andrzej Ignatowicz Nr uprawnień 8193

Potwierdzam zgodność z oryginałem
mapy do celów projektowych

Signed by /
Podpisano przez:

Jarosław Kapica

Date / Data:
2025-02-28
09:11

STAROSTA POWIATU BIAŁOSTOCKIEGO
Dokumentacja numer: GKNV.6630.131.2025
była przedmiotem narady koordynacyjnej przeprowadzonej
za pomocą środków komunikacji elektronicznej
BIAŁYSTOK,

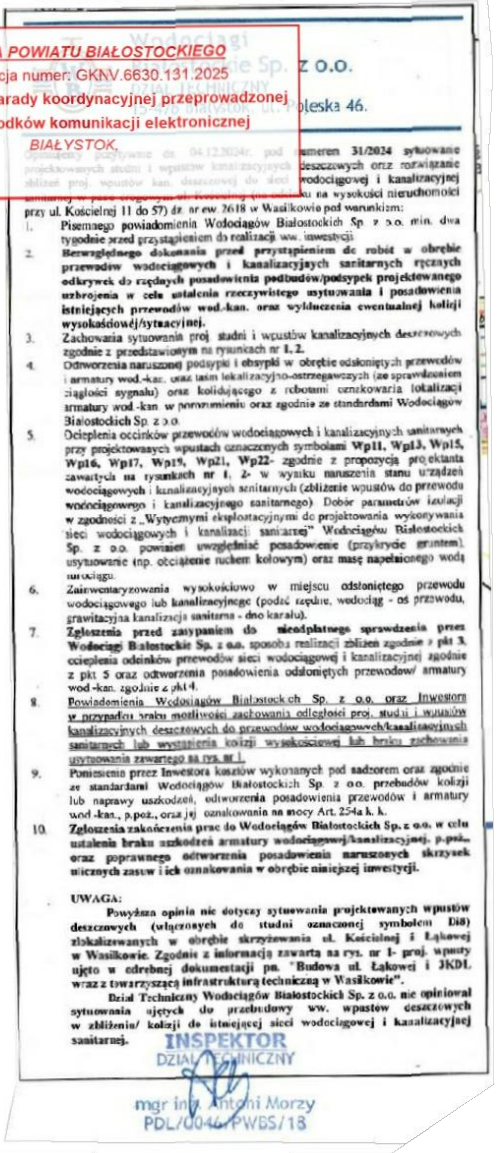

Wodociągi Białostockie Sp. z o.o.
DZIAŁ TECHNICZNY
15-476 Białystok, ul. Poleska 46.

Opiniujemy pozytywnie dn. 04.12.2024r. pod numerem **31/2024** sytuowanie projektowanych studni i wpustów kanalizacyjnych deszczowych oraz rozwiązanie zbliżeń proj. wpustów kan. deszczowej do sieci wodociągowej i kanalizacyjnej sanitarnej w pasie drogowym ul. Kościelnej (na odcinku na wysokości nieruchomości przy ul. Kościelnej 11 do 57) dz. nr ew. 2618 w Wasilkowie pod warunkiem:

1. Pisemnego powiadomienia Wodociągów Białostockich Sp. z o.o. min. dwa tygodnie przed przystąpieniem do realizacji ww. inwestycji.
2. **Bezwzględnego dokonania przed przystąpieniem do robót w obrębie przewodów wodociągowych i kanalizacyjnych sanitarnych ręcznych odkrywek do rzędnych posadowienia podbudów/podsypek projektowanego uzbrojenia w celu ustalenia rzeczywistego usytuowania i posadowienia istniejących przewodów wod.-kan. oraz wykluczenia ewentualnej kolizji wysokościowej/sytuacyjnej.**
3. Zachowania sytuowania proj. studni i wpustów kanalizacyjnych deszczowych zgodnie z przedstawionym na rysunkach nr **1, 2.**
4. Odtworzenia naruszonej podsypki i obsypki w obrębie odsłoniętych przewodów i armatury wod.-kan. oraz taśm lokalizacyjno-ostrzegawczych (ze sprawdzeniem ciągłości sygnału) oraz kolidującego z robotami oznakowania lokalizacji armatury wod.-kan. w porozumieniu oraz zgodnie ze standardami Wodociągów Białostockich Sp. z o.o.
5. Ocieplenia odcinków przewodów wodociągowych i kanalizacyjnych sanitarnych przy projektowanych wpustach oznaczonych symbolami **Wp11, Wp13, Wp15, Wp16, Wp17, Wp19, Wp21, Wp22**- zgodnie z propozycją projektanta zawartych **na rysunkach nr 1, 2**- w wyniku naruszenia stanu urządzeń wodociągowych i kanalizacyjnych sanitarnych (zbliżenie wpustów do przewodu wodociągowego i kanalizacyjnego sanitarnego). Dobór parametrów izolacji w zgodności z „Wytycznymi eksploatacyjnymi do projektowania wykonywania sieci wodociągowych i kanalizacji sanitarnej" Wodociągów Białostockich Sp. z o.o. powinien uwzględniać posadowienie (przykrycie gruntem), usytuowanie (np. obciążenie ruchem kołowym) oraz masę napełnionego wodą rurociągu.
6. Zainwentaryzowania wysokościowo w miejscu odsłoniętego przewodu wodociągowego lub kanalizacyjnego (podać rzędne, wodociąg - oś przewodu, grawitacyjna kanalizacja sanitarna - dno kanału).
7. **Zgłoszenia przed zasypaniem do nieodpłatnego sprawdzenia przez Wodociągi Białostockie Sp. z o.o.** sposobu realizacji zbliżeń zgodnie z pkt 3, ocieplenia odcinków przewodów sieci wodociągowej i kanalizacyjnej zgodnie z pkt 5 oraz odtworzenia posadowienia odsłoniętych przewodów/ armatury wod.-kan. zgodnie z pkt 4.
8. Powiadomienia Wodociągów Białostockich Sp. z o.o. oraz Inwestora w przypadku braku możliwości zachowania odległości proj. studni i wpustów kanalizacyjnych deszczowych do przewodów wodociągowych/kanalizacyjnych sanitarnych lub wystąpienia kolizji wysokościowej lub braku zachowania usytuowania zawartego na rys. nr 1.
9. Poniesienia przez Inwestora kosztów wykonanych pod nadzorem oraz zgodnie ze standardami Wodociągów Białostockich Sp. z o.o. przebudów kolizji lub naprawy uszkodzeń, odtworzenia posadowienia przewodów i armatury wod.-kan., p.poż., oraz jej oznakowania na mocy Art. 254a k. k.
10. **Zgłoszenia zakończenia prac do Wodociągów Białostockich Sp. z o.o. w celu ustalenia braku uszkodzeń armatury wodociągowej/kanalizacyjnej, p.poż., oraz poprawnego odtworzenia posadowienia naruszonych skrzynek ulicznych zasuw i ich oznakowania w obrębie niniejszej inwestycji.**

UWAGA:

Powyższa opinia nie dotyczy sytuowania projektowanych wpustów deszczowych (włączonych do studni oznaczonej symbolem Di8) zlokalizowanych w obrębie skrzyżowania ul. Kościelnej i Łąkowej w Wasilkowie. Zgodnie z informacją zawartą na rys. nr 1- proj. wpusty ujęto w odrębnej dokumentacji pn. "Budowa ul. Łąkowej i 3KDL wraz z towarzyszącą infrastrukturą techniczną w Wasilkowie".

Dział Techniczny Wodociągów Białostockich Sp. z o.o. nie opiniował sytuowania ujętych do przebudowy ww. wpustów deszczowych w zbliżeniu/ kolizji do istniejącej sieci wodociągowej i kanalizacyjnej sanitarnej.

INSPEKTOR
DZIAŁ TECHNICZNY
mgr inż. Antoni Morzy
PDL/0046/PWBS/18

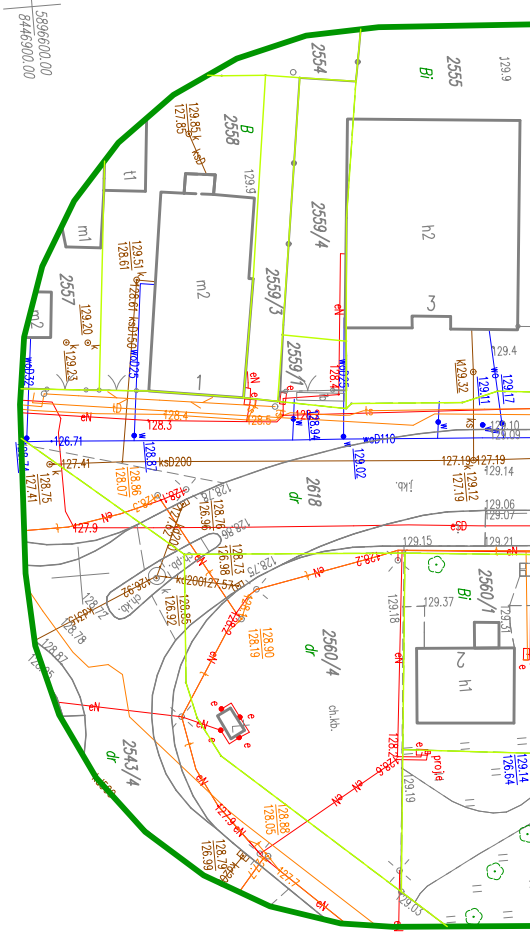
5896600.00
8446900.00
2554
2555
2558
2559/4
2559/3
2559/1
2557
2618
2560/4
2560/1
2543/4
Bi
B
dr
m2
m1
h2
h1
1
3
129.9
128.3
126.71
127.41
127.9
129.15
129.37
129.4
129.14
129.21
wD110
ksD200

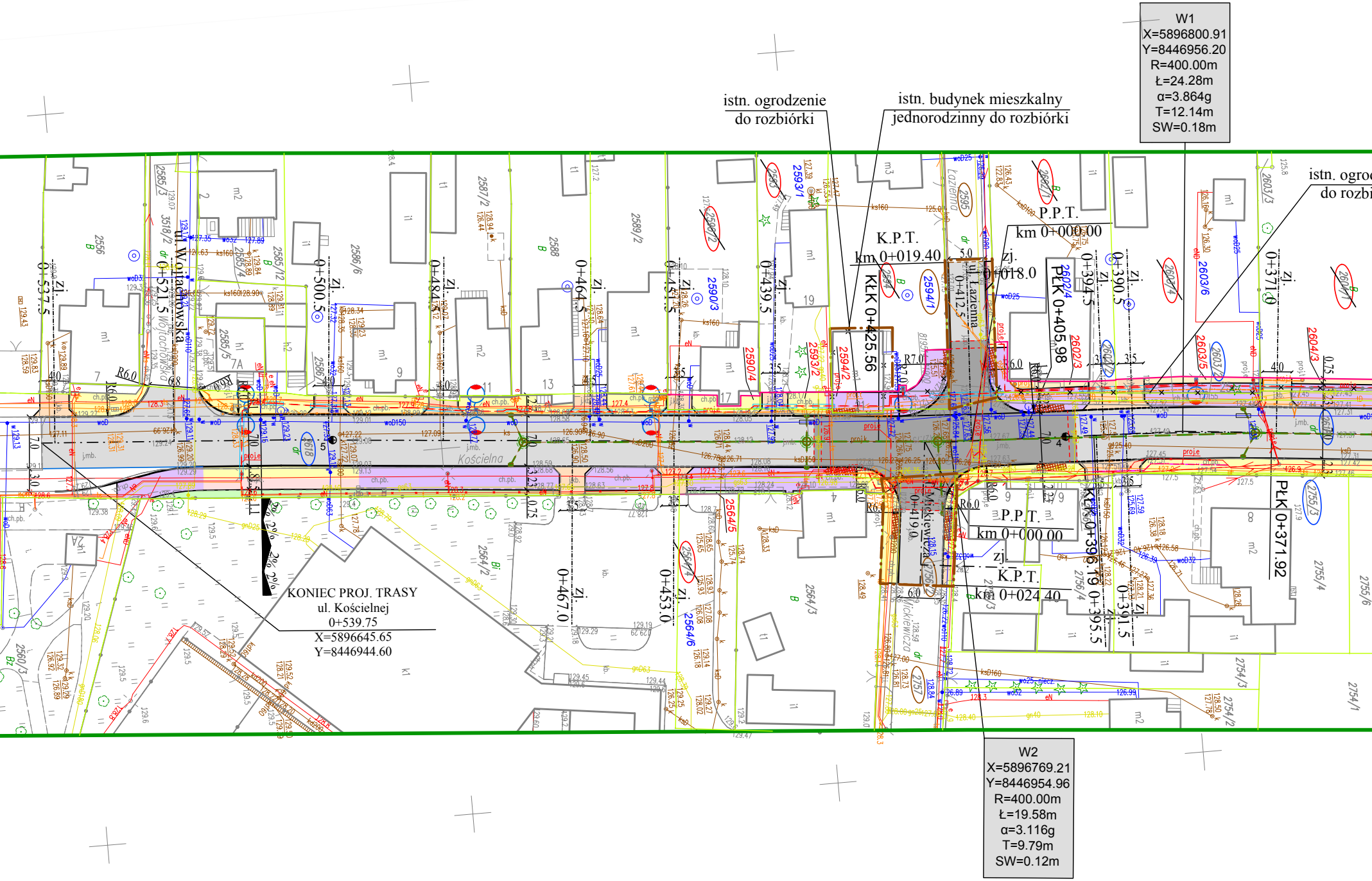

istn. ogrodzenie
do rozbiórki
istn. budynek mieszkalny
jednorodzinny do rozbiórki
W1
X=5896800.91
Y=8446956.20
R=400.00m
Ł=24.28m
α=3.864g
T=12.14m
SW=0.18m
istn. ogrod
do rozbi
P.P.T.
km 0+000.00
K.P.T.
km 0+019.40
KŁK 0+425.56
PŁK 0+405.98
KŁK 0+396.19
PŁK 0+371.92
ul. Łazienna
ul. Mickiewicza
ul. Wojciechowska
Kościelna
P.P.T.
km 0+000.00
K.P.T.
km 0+024.40
KONIEC PROJ. TRASY
ul. Kościelnej
0+539.75
X=5896645.65
Y=8446944.60
W2
X=5896769.21
Y=8446954.96
R=400.00m
Ł=19.58m
α=3.116g
T=9.79m
SW=0.12m
0+537.5
0+521.5
0+500.5
0+484.5
0+467.0
0+464.5
0+453.0
0+439.5
0+418.0
0+412.5
0+419.0
0+394.5
0+390.5
0+395.5
0+391.5
0+371.0
2556
2585/3
3518/2
2585/4
2585/12
2585/5
2586/6
2586/4
2587/2
2588
2589/2
2590/2
2590/3
2590/4
2593/1
2593/2
2594/1
2594/2
2595
2602/4
2602/3
2603/6
2603/5
2604/3
2604/1
2564/2
2564/3
2564/5
2564/6
2560/3
2618
2755/3
2755/4
2755/6
2754/3
2754/2
2754/1
2756/4
2757
R6.0
R7.0
zj.
woD
ksD
eN
ch.pb.
j.mb.
m1
m2
i1
t1
h1
h2
7A
7
9
11
13
17
19
2%

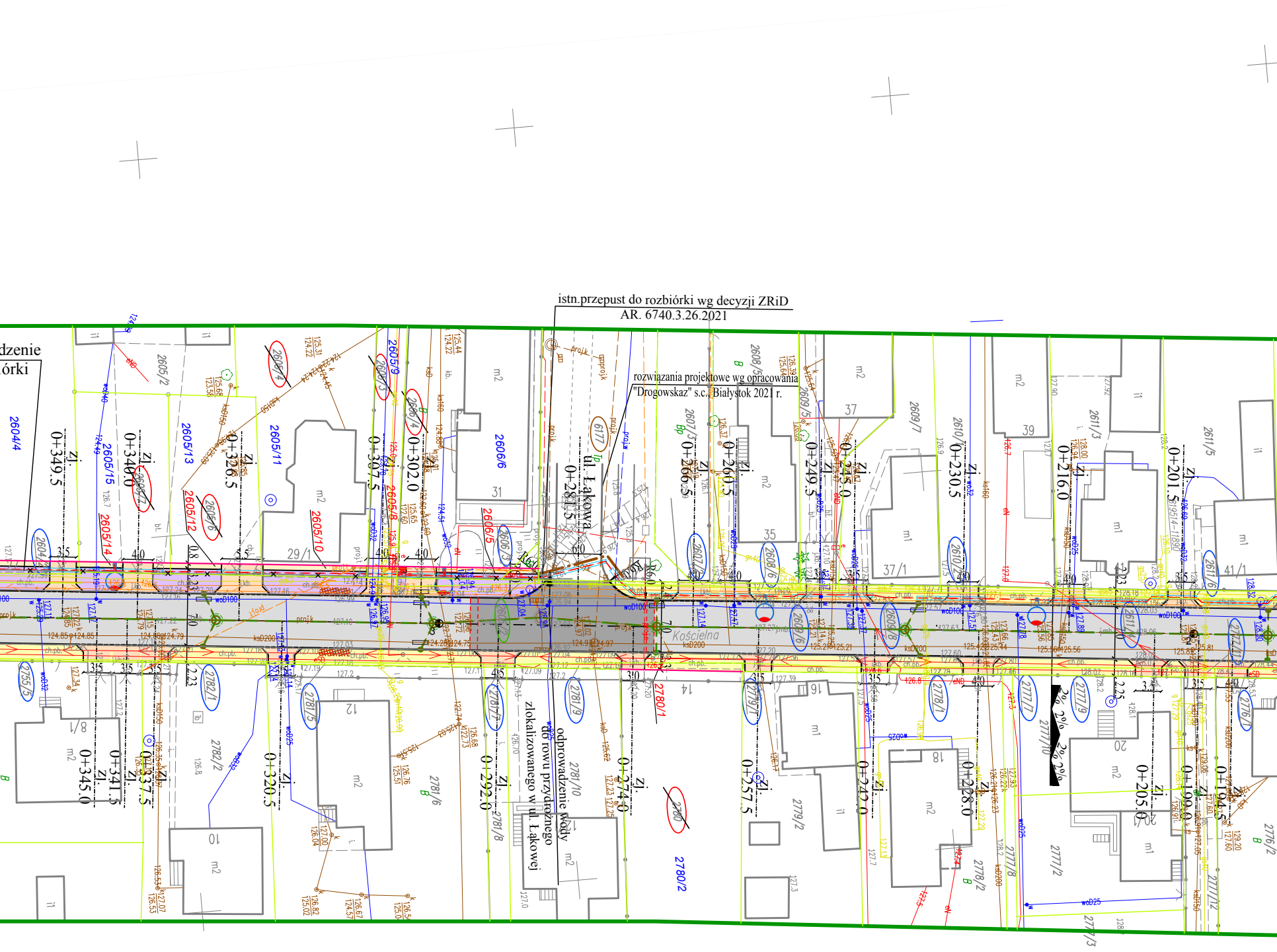

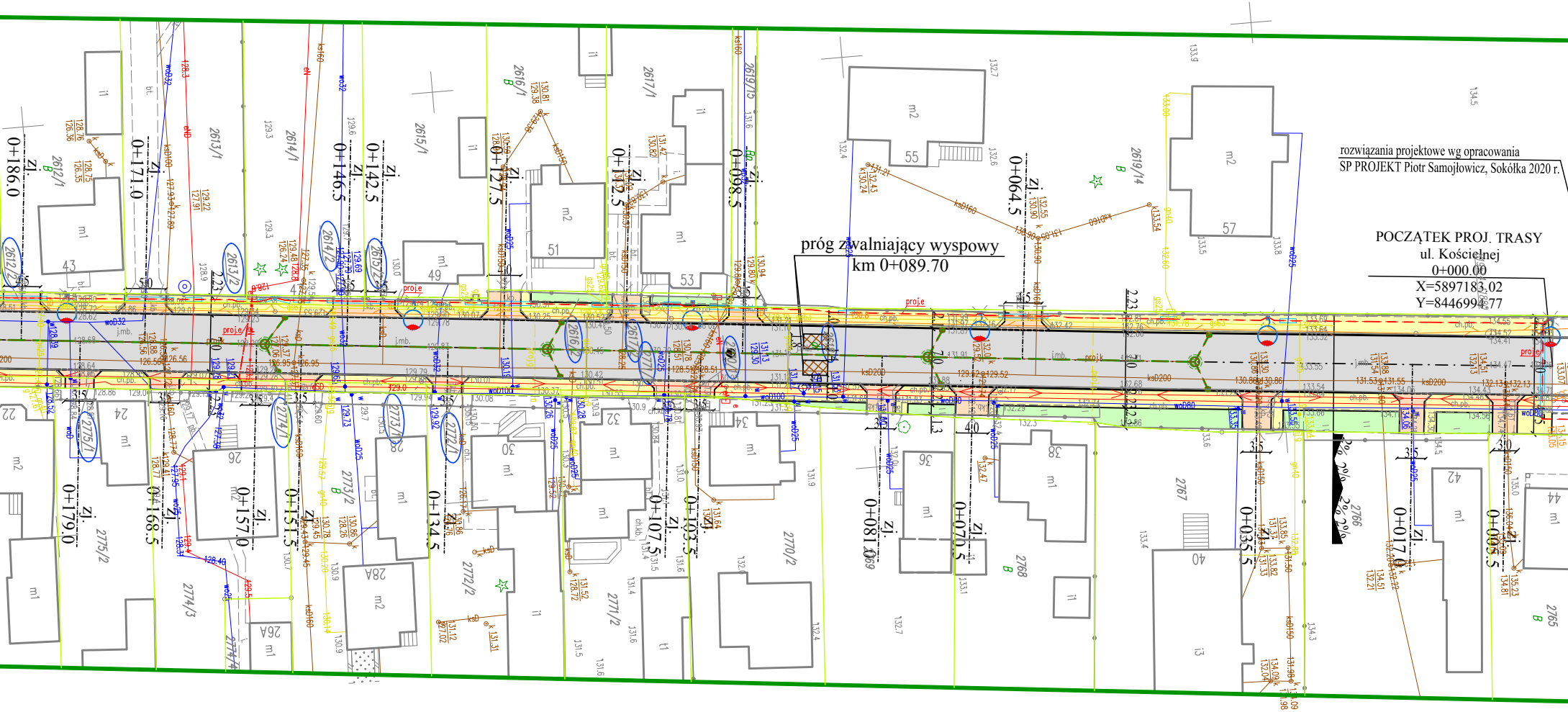
rozwiązania projektowe wg opracowania
SP PROJEKT Piotr Samojłowicz, Sokółka 2020 r.
POCZĄTEK PROJ. TRASY
ul. Kościelnej
0+000.00
X=5897183.02
Y=8446994.77
próg zwalniający wyspowy
km 0+089.70
0+186.0
0+179.0
0+171.0
0+168.5
0+157.0
0+151.5
0+146.5
0+142.5
0+134.5
0+127.5
0+112.5
0+107.5
0+103.5
0+098.5
0+081.0
0+070.5
0+064.5
0+035.5
0+017.0
0+005.5
zj.
2612/1
2612/2
2613/1
2613/2
2614/1
2614/2
2615/1
2615/2
2616/1
2616/2
2617/1
2617/2
2619/15
2619/14
2619/2
2765
2766
2767
2768
2770/2
2771/2
2772/1
2772/2
2773/1
2773/2
2774/1
2774/3
2774/4
2775/1
2775/2
43
47
49
51
53
55
57
22
24
26
26A
28
28A
30
32
34
36
38
40
42
44
m1
m2
i1
i3
t1
ch.pb.
j.mb.
bt.
proj.e
proj.k
woD32
woD25
woD80
woD100
wD100
ksD150
ksD160
ksD200
kD150
kD160
2.23
3.15
3.40
4.0
7.0
2.5
3.0
2%

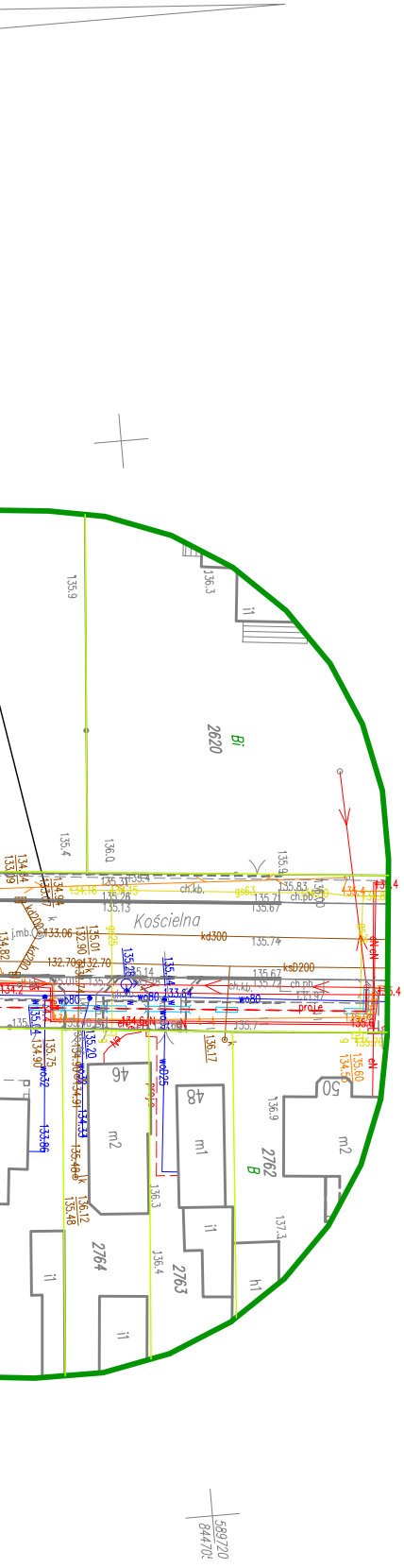
Kościelna
2620
Bi
2762
B
2764
2763
48
46
50
m2
m1
m2
i1
i1
i1
i1
h1
kd300
ksD200
135.9
136.3
136.0
135.4
589720
84470

LEGENDA:

PROJEKTOWANE:

⬜	- nawierzchnia jezdni z betonu asfaltowego
⬛	- nawierzchnia na skrzyżowaniach wyniesionych z bet. kostki brukowej
🟨	- nawierzchnia drogi dla pieszych z bet. kostki brukowej
🟧	- nawierzchnia zjazdu zwykłego z bet. kostki brukowej
🟪	- nawierzchnia drogi pieszo - rowerowej z bet. kostki brukowej
🟥	- nawierzchnia drogi dla rowerów z bet. kostki brukowej
🟨	- nawierzchnia pasa obsługującego z bet. kostki brukowej
▨	- kostka brukowa z wypustkami
🟩	- pasy zieleni
—	- krawężnik betonowy 15x30 cm
- - -	- krawężnik betonowy 15x30 cm obniżony do h=3cm
—	- opornik betonowy 12x25 cm
—	- obrzeże betonowe 8x30 cm
—	- projektowana linia rozgraniczająca drogi (zakres terenu do pozyskania przez Inwestora)
- - ◎ - -	- sieć kanalizacji deszczowej DN300mm, ze studniami rewizyjnymi betonowymi DN1000mm i włazem żeliwnym klasy D400
- -	- przykanaliki deszczowe DN200 mm ze studzienkami betonowymi DN500mm i wpustami ulicznymi Wp1,Wp2, Wp3, Wp4,Wp5, Wp6, Wp7,Wp8, Wp9, Wp10,Wp19, Wp20, Wp21,Wp25-wpusty jezdniowe Wp11,Wp12, Wp13, Wp14,Wp15, Wp16, Wp17, Wp18,Wp22, Wp23, Wp24-wpusty krawężnikowe
SK-1	- studnia kablowa
— · —	- linia telekomunikacyjna doziemna (Orange)
‹— • —›	- linia telekomunikacyjna nadziemna (Orange)
SŻT	- telekomunikacyjna podbudowa słupowa
●	- słup oświetlenia ulicznego
- - -	- sieć kablowa oświetlenia ulicznego
‹— • —›	- słup elektroenergetyczny linii napowietrznej nN -0,4kV
— · · —	- elektroenergetyczna linia kablowa SN -15kV
— · —	- elektroenergetyczna linia kablowa nN -0,4kV
▮	- elektroenergetyczne złącze kablowe nN -0,4kV
═	- rura osłonowa dwudzielna mocna
═	- rura osłonowa mocna
	- projektowana linia rozgraniczająca teren inwestycji
[: :]	- zakres terenu objęty obszarem ograniczonego korzystania
2618	- działki którymi dysponuje Inwestor
~~2590/2~~	- działki podlegające podziałowi
2590/3	- działki po podziale wchodzące w skład projektowanego pasa drogowego
2590/4	- działki po podziale pozostające we władaniu pierwotnych właścicieli
6177	- działki objęte obszarem ograniczonego korzystania
2606/2	- działki do pozyskania w całości

ISTNIEJĄCE:

—	- linia rozgraniczająca drogi (granice działek)
‹— • —›	- słupy telekomunikacyjne
‹— ⊗ —›	- słupy napowietrznej linii komunalno - oświetleniowej
w	- wodociąg
g	- gazociąg
ks	- kanalizacja sanitarna
t	- kable telekomunikacyjne
e	- kable energetyczne
☒	- budynek do rozbiórki
× × ×	- sieć elektroenergetyczna do rozbiórki
× × ×	- sieć telekomunikacyjna do rozbiórki

Drogowskaz

M. Gwiazdowski, A. Sosnowski
ul. Elewatorska 13C, 15-620 Białystok
tel. 85 652 06 80, e-mail: drogowskaz-sc@o2.pl

Stadium : P.B.	Nazwa rysunku : Projekt zagospodarowania terenu	Rysunek nr : 2.
Skala : 1:250	Obiekt : Rozbudowa drogi gminnej nr 105325B ul. Kościelnej w m. Wasilków wraz z budową i przebudową urządzeń infrastruktury technicznej oraz rozbiórką budynku mieszkalnego jednorodzinnego.	Data : 13.01.2025

BRANŻA DROGOWA

Projektant:

Imię i nazwisko nr upr.:	Podpis:
mgr inż. Adam Sosnowski BI 45/02	

BRANŻA SANITARNA

Imię i nazwisko nr upr.:	Podpis:
mgr inż. Izabela Kozłowska PDL/0140/POOS/13	

BRANŻA ELEKTRYCZNA

Imię i nazwisko nr upr.:	Podpis:
mgr inż. Paweł Stasiak PDL/0132/POOE/08	

BRANŻA TELEKOMUNIKACYJNA

Imię i nazwisko nr upr.:	Podpis:
inż. Tomasz Tymiński PDL/0136/PWOT/16	

BRANŻA KONSTRUKCYJNA

Imię i nazwisko nr upr.:	Podpis:
mgr inż. Adam Sosnowski BI 45/02	